

# BRACIEUX



# LOIR-ET-CHER

promenades et randonnées



## ACCÈS

D 923 Blois – Neung-sur-Beuvron  
D 112 Chambord – Bracieux

## À VOIR

Maisons à colombages  
Forêt domaniale  
Moulin  
Lavoir  
Panneaux de découverte  
*Histoire au fil des rues®*

*Commerces,  
hôtels-restaurants,  
gîtes et chambres d'hôtes,  
camping,  
chocolaterie*

## 1 JOUR DE SENTIER, 8 JOURS DE SANTÉ!

Ce circuit emprunte des rues et des chemins communaux.

- Restez sur les trottoirs
- Soyez vigilants pour la traversée des routes
- Respectez la nature
- Respectez votre environnement
- Ramassez vos déchets

## RESPECTER LA NATURE, C'EST SE RESPECTER SOI-MÊME

*Sentiers balisés de Promenade et Randonnée réalisés par la communauté de communes du Pays de Chambord et la commune de Bracieux avec le concours du Comité départemental de la randonnée pédestre 2, rue du Limousin 41000 BLOIS  
Tél. : 0254561959  
e-mail : rando.41@wanadoo.fr*



VALLÉE DE LA LOIRE - PAYS DE CHAMBORD

## CHEMIN FAISANT

### CIRCUIT 1

- Château du Verger (privé)
- Pavillon de Boulogne
- Château de Villesavin (privé)
- Halle, XVI<sup>e</sup> siècle

### CIRCUIT 2

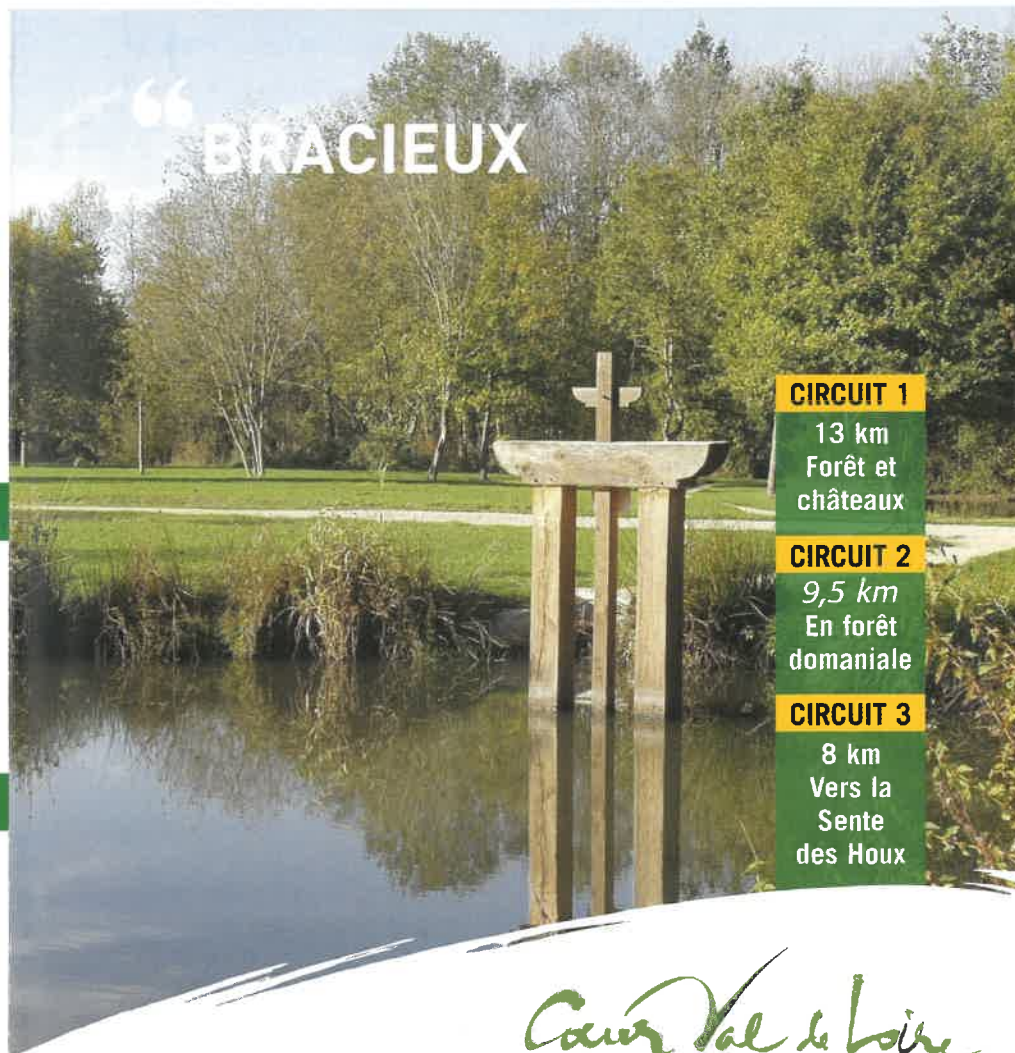
- Château du Verger (privé)
- Pavillon de Boulogne
- Halle, XVI<sup>e</sup> siècle

### CIRCUIT 3

- Château du Verger (privé)

## UN PEU PLUS LOIN

- Bauzy
- Crouy-sur-Cosson
- La Ferté-Saint-Cyr
- Fontaines-en-Sologne
- Huisseau-sur-Cosson
- Maslives
- Mont-près-Chambord
- Montlivault
- Neuvy
- Saint-Claude-de-Diray
- Saint-Dyé-sur-Loire
- Saint-Laurent-Nouan
- Thoury
- Tour-en-Sologne



### CIRCUIT 1

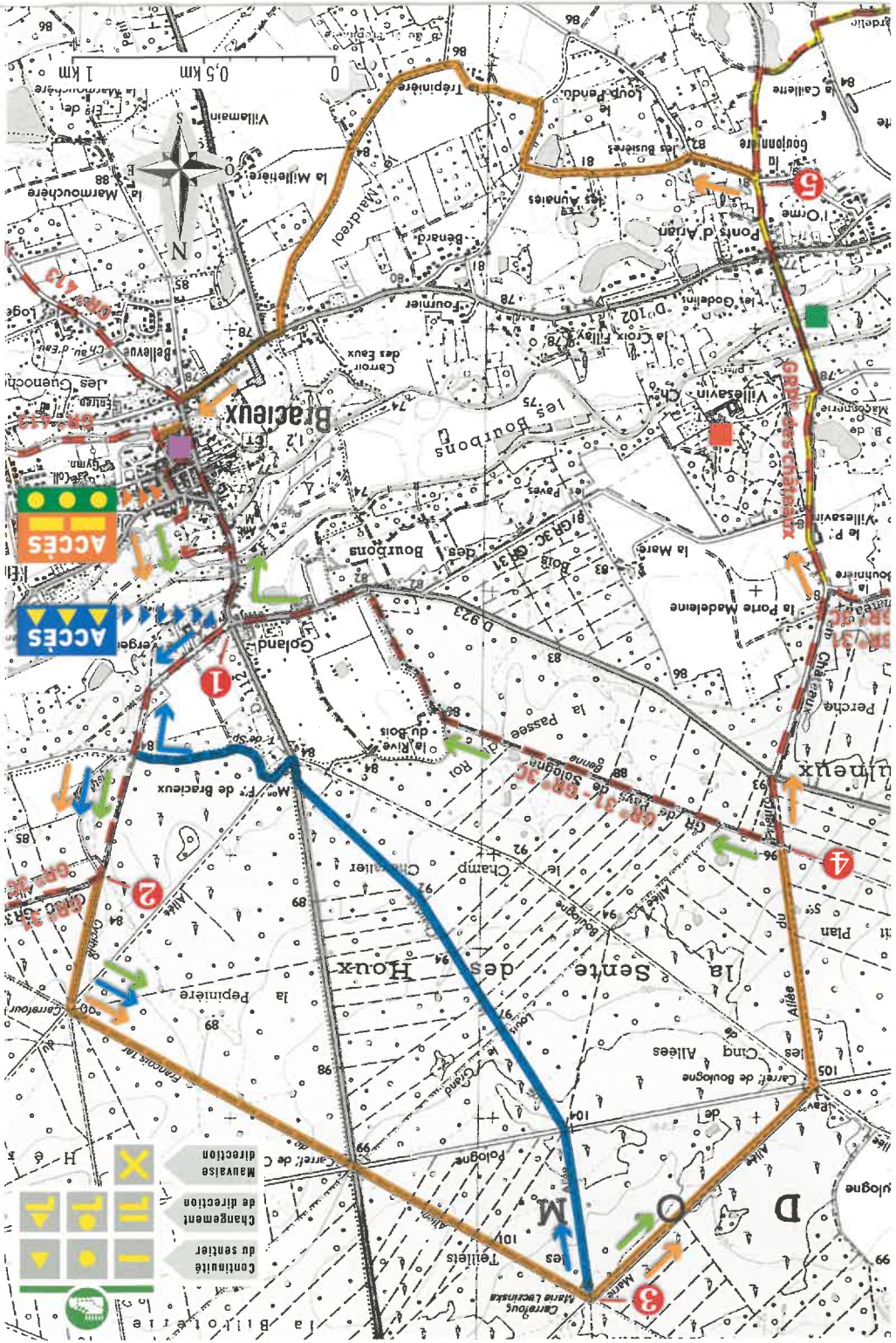
13 km  
Forêt et châteaux

### CIRCUIT 2

9,5 km  
En forêt domaniale

### CIRCUIT 3

8 km  
Vers la Sente des Houx



### CIRCUIT 1

13 km - 4h20

Forêt et châteaux

ACCÈS



Départ : place de la mairie

(On prend le GR® 413). Dos à la mairie, descendre la place, prendre à gauche et aussitôt à droite l'impassé du Tir, traverser deux bras du Bevron, rejoindre l'église. À droite, poursuivre jusqu'au rond-point.

1 (On rejoint le GR® 31-3C), sur la droite, suivre l'allée empierrée. Sur votre droite, le château du Verger. Obliquer à gauche, franchir le portail, entrer en forêt domaniale.

2 (On quitte le GR®). Poursuivre tout droit sur 500 m, arriver à un carrefour, côte 82, sur la gauche, prendre l'allée François-1<sup>er</sup> (2<sup>e</sup> à gauche), traverser le carrefour de Chambord (prudence !), poursuivre en face.

3 (Pour le circuit 3, à gauche, à angle aigu...). Au carrefour, sur la gauche, suivre l'allée Marie-Leczinska, arriver au carrefour de Boulogne. Traverser l'allée goudronnée, poursuivre sur l'allée du Prieur.

4 (Pour le circuit 2 : 250 m avant la route...). (On rejoint le GR® 31-3C). Arriver à la D 923 (prudence !), traverser. En face, suivre la petite route. Côte 85, tout droit, arriver au

château de Villesaivre (visite) ■ château Renaissance construit par Jean le Breton, directeur du chantier de Chambord. (prudence !) Poursuivre sur l'avenue des Ponts-d'Arrian. Traverser le Bevron sur les

sur 300 m. 5 (On quitte le GR®). Sur la gauche suivre la route de Montgenet puis prendre à gauche le chemin des Aunets sur 900 m. À droite, s'engager sur le chemin blanc en direction de la Trépièrre; obliquer à gauche et longer le bois.

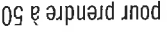
Arriver à la D 102 (prudence !), traverser. Suivre empierrée; sur la droite, regagner le Goland.

### CIRCUIT 2

9,5 km - 3h10

En forêt domaniale

ACCÈS



Départ : place de la mairie

sur la droite, passer devant le garage (concession) et continuer en direction du bourg. Sur la gauche, traverser la Bonneheure. Après le pont, sur la droite entrer dans le parc en obliquant à gauche pour prendre à 50 m entre les maisons, une ruelle qui arrive à la mairie.

1 250 m avant la route, (on rejoint le GR 31®), sur la gauche, franchir la barrière. Suivre l'allée de Benne sur 1,3 km, obliquer à droite sur une allée plus sinueuse, arriver à la D 923, côte 82, suivre sur le bas-côté (prudence !) puis sur le trottoir. Au carrefour du Goland, sur la droite, se diriger vers le bourg; (ballassage du GR® 413) rejoindre l'église, puis la mairie.

2 (On quitte le GR®). Poursuivre tout droit sur 500 m, arriver à un carrefour, côte 90. Sur la gauche, prendre l'allée François-1<sup>er</sup> (2<sup>e</sup> à gauche), traverser le carrefour de Chambord (prudence !), poursuivre en face.

3 (Pour le circuit 3, à gauche, à angle aigu...). Au carrefour, sur la gauche, suivre l'allée Marie-Leczinska, arriver au carrefour de Boulogne. Traverser l'allée goudronnée, poursuivre sur l'allée du Prieur.

4 (Pour le circuit 2 : 250 m avant la route...). (On rejoint le GR® 31-3C). Arriver à la D 923 (prudence !), traverser. En face, suivre la petite route. Côte 85, tout droit, arriver au

château de Villesaivre (visite) ■ château Renaissance construit par Jean le Breton, directeur du chantier de Chambord. (prudence !) Poursuivre sur l'avenue des Ponts-d'Arrian. Traverser le Bevron sur les

sur 300 m. 5 (On quitte le GR®). Sur la gauche suivre la route de Montgenet puis prendre à gauche le chemin des Aunets sur 900 m. À droite, s'engager sur le chemin blanc en direction de la Trépièrre; obliquer à gauche et longer le bois.

Arriver à la D 102 (prudence !), traverser. Suivre empierrée; sur la droite, regagner le Goland.

Vers la Sente des Houx

8 km - 2h40

CIRCUIT 3

ACCÈS



Départ : carrefour du Goland

1 Sur la droite, (ballassage du GR® 31-3C), suivre l'allée empierrée. Obliquer à gauche, franchir le portail, entrer en forêt domaniale.

2 (On quitte le GR®). Poursuivre tout droit sur 500 m, arriver à un carrefour, côte 90. Sur la gauche, prendre l'allée François-1<sup>er</sup> (2<sup>e</sup> à gauche). Traverser le carrefour de Chambord (prudence !), poursuivre en face.

3 (On quitte le GR®). Sur la gauche suivre la route de Montgenet puis prendre à gauche le chemin des Aunets sur 900 m. À droite, s'engager sur le chemin blanc en direction de la Trépièrre; obliquer à gauche et longer le bois.